TUMAČ:

KO - KOLNIK
PS - PJEŠAČKA STAZA
BS - BICIKLISTIČKA STAZA
PA - PARKIRALIŠTE
KPP - KOLNO PJEŠAČKA POVRŠINA
DR - DRVOREO
ZE - ZELENI POJAS
PP - PJEŠAČKA POVRŠINA

PRESJEK 1

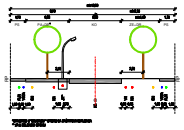

PRESJEK 2

PRESJEK 3

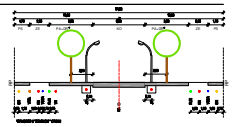

PRESJEK 4

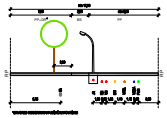

PRESJEK 4a

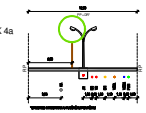

PRESJEK 5

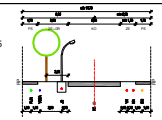

PRESJEK 6

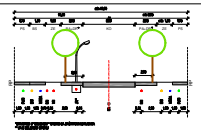

IZMJENE I DOPUNE URBANISTIČKOG PLANA UREĐENJA SREDIŠTA OSIJEKA

S

100m²

0 50m 100m 150m 200m

2.1. PROMETNA, ULIČNA I KOMUNALNA INFRASTRUKTURNA MREŽA 2.1. PROMET

GRANICA
- GRANICA OBUHVATA PLANA

PROMET
CESTOVNI PROMET
- GLAVNA GRADSKA ULICA
- GRADSKA ULICA
- SABIRNE ULICE
- OSTALE ULICE
- MOST
- BUS STAJALIŠTE AUTOBUSA
- TRAM STAJALIŠTE TRAMVAJA
- TRAMVAJSKA PRUGA
- GRANICA PROMETNOG KORIDORA
- OZNAKA PRESJEKA

PJEŠAČKI PROMET
- VAŽNIJE PJEŠAČKE POVRŠINE
- KOLNO-PJEŠAČKE POVRŠINE
- POSTOJEĆI KOLNO-PJEŠAČKI PROLAZ
- POSTOJEĆI PJEŠAČKI PROLAZ
- PLANIRANI OBVEZNI KOLNO-PJEŠAČKI PROLAZ U PRIZEMLJU
- PLANIRANI OBVEZNI PJEŠAČKI PROLAZ U PRIZEMLJU

BICIKLISTIČKI PROMET
- BICIKLISTIČKA STAZA ILI TRAKA

PROMET U MIROVANJU
- JAVNA PODZEMNA GARAŽA
- JAVNA GARAŽA

RIJEČNI PROMET
- VODNA POVRŠINA
- PLUTAJUĆI OBJEKT
- PRISTANIŠTA
- RIJEČNI GRANIČNI PRIJELAZ

Županija: OSJEČKO-BARANJSKA ŽUPANIJA Općina/Grad: OSIJEK	
Naziv prostornog plana: IZMJENE I DOPUNE URBANISTIČKOG PLANA UREĐENJA SREDIŠTA OSIJEKA	
Naziv kartografskog prikaza: PROMET	
Broj kartografskog prikaza: 2.1.	Mjerilo kartografskog prikaza: 1:2000
Program mjera za unapređenje stanja u prostoru (sl.Službeni glasnik): "Službeni glasnik" Grada Osijeka br. 5/06.	Odluka predstavničkog tijela o donošenju plana (sl.Službeni glasnik): "Službeni glasnik" Grada Osijeka br. 3/10.
Javna rasprava (datum objave): 11. studenog 2011.	Javni uvid odžan: od: 21. studenog 2011. do: 05. prosinca 2011.
Pečat tijela odgovornog za provođenje javne rasprave:	Odgovorna osoba za provođenje javne rasprave: Branka Andrašić, dipl.ing.arh. (ime, prezime i potpis)
Pravna osoba koja je izradila plan: ZAVOD ZA URBANIZAM I IZGRADNJU D.D. OSIJEK	Pečat pravne osobe koja je izradila plan:
Odgovorna osoba: NIKOLA ŠKARO, dipl. kr. (ime, prezime i potpis)	
Koordinator plana: Zlatica Šarić, dipl.ing.arh.	
Stručni tim u izradi plana: 1. Zlatica Šarić, dipl.ing.arh. 2. Danja Šarić, dipl.ing.arh. 3. Senka Šepić, mag.ing.arh. 4. Denis Stanić, dipl.ing.grad. 5. Danni Detalić, dipl.ing.stroj. 6. Danni Miljuđić, dipl.ing.el. 7. Tihomir Vermenac, dipl.ing.el. 8. Vesna Jukić, dipl.ing.grad. 9. Denis Vrabec, arh.tehn.	10. Mira Zovko, grad.teh. 11. 12. 13. 14. 15. 16. 17. 18.
Pečat predstavničkog tijela:	Predsjednik predstavničkog tijela: Gordan Matković, dipl.ing. (ime, prezime i potpis)
Mišovjetnost ovog prostornog plana s izvornikom ovjerava: (ime, prezime i potpis)	Pečat nadležnog tijela: