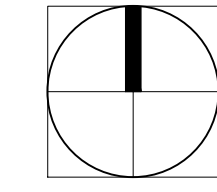
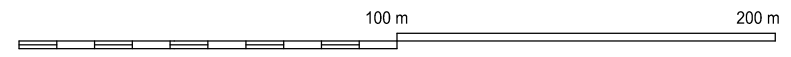




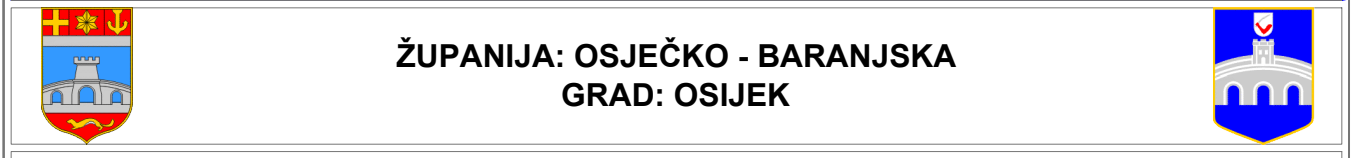
MJERILO 1:2000



TUMAČ PLANSKOG ZNAKOVLJA

1. GRANICE
- OBUHVAT UPU-a
2. UREĐENJE PROSTORA
- UKLANJANJE POSTOJEĆE GRAĐEVINE
 - ZELENILU U POTEZU

IZMJENE I DOPUNE URBANISTIČKOG PLANA UREĐENJA "PROSTOR SVEUČILIŠTA J.J.STROSSMAYERA U OSIJEKU-DONJI GRAD"



Naziv prostornog plana: **IZMJENE I DOPUNE URBANISTIČKOG PLANA UREĐENJA
"PROSTOR SVEUČILIŠTA J.J.STROSSMAYERA U OSIJEKU-DONJI GRAD"**

Naziv kartografskog prikaza: NAČIN I UVJETI GRADNJE
OBLICI KORIŠTENJA I UVJETI GRADNJE

Broj kartografskog prikaza: 4.A. Mjerilo kartografskog prikaza: 1:2000

Odluka o izradi Urbanističkog plana uređenja (službeno glasilo): "Službeni glasnik Grada Osijeka" broj 7/14 od 9. svibnja 2014. godine
Odluka gradskog vijeća o donošenju Urbanističkog plana uređenja: "Službeni glasnik Grada Osijeka" broj 2/15. od 13. veljače 2015. godine

Javna rasprava (datum objave): 27.12.2014. Javni uvid održan: od 05.01.2015. do 19.01.2015.
Javno izlaganje: 12.01.2015.

Pečat tijela odgovornog za provođenje javne rasprave: **mr.sc. ALEN PRNJAT, dipl.oec.**
(ime, prezime i potpis)

Stručni izrađivač: **JURCON PROJEKT d.o.o.,
Gotalovečka 4a,
10 000 Zagreb**

Pečat pravne osobe/tijela koje je izradilo plan: **JURCON PROJEKT d.o.o.
za projektiranje i graditeljstvo
ZAGREB, Gotalovečka 4/a**

Odgovorna osoba: **ZDRAVKO JURČEC, dipl.ing.grad.**
(ime, prezime i potpis)

Odgovorni voditelj: **BOJAN LINARDIĆ, dipl.ing.arh., ovl.arh.**

Stručni tim u izradi plana:

Bojan Linardić, dipl.ing.arh.	Zdravko Jurčec, dipl.ing.grad.	Kristina Perkov, mag.ing.arch.
Tito Kosty, dipl.ing.arh.	Renata Fakin, ing.grad.	Gordan Maček, dipl.ing.prom.
Stobodan Bajagić, dipl.ing.šum.	Milan Puhar, dipl.ing.el.	
Nevenka Mrčela, dipl. iur.		

Pečat predstavničkog tijela: **ANTO ĐAPIĆ, dipl.iur.**
(ime, prezime i potpis)

Istovjetnost ovog prostornog plan sa izvornikom ovjerava: _____
(ime, prezime i potpis)

Pečat nadležnog tijela: _____