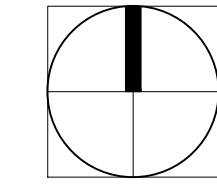
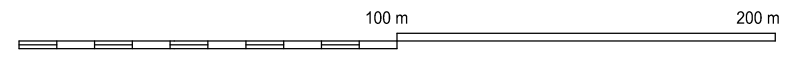


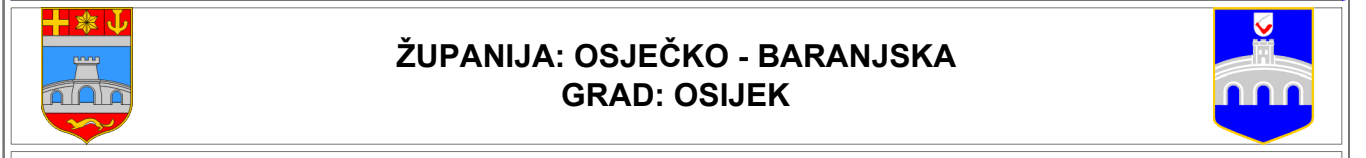
MJERILO 1:2000



TUMAČ PLANSKOG ZNAKOVLJA

- 1. GRANICE
 - OBUHVAT UPU-a
- 2. TELEKOMUNIKACIJE
 - POSTOJEĆE KABELSKA KANALIZACIJA
 - PLANIRANO KABELSKA KANALIZACIJA
 - DISTRIBUCIJSKA TELEKOMUNIKACIJSKA KANALIZACIJA

IZMJENE I DOPUNE URBANISTIČKOG PLANA UREĐENJA "PROSTOR SVEUČILIŠTA J.J.STROSSMAYERA U OSIJEKU-DONJI GRAD"



Naziv prostornog plana: **IZMJENE I DOPUNE URBANISTIČKOG PLANA UREĐENJA
"PROSTOR SVEUČILIŠTA J.J.STROSSMAYERA U OSIJEKU-DONJI GRAD"**

Naziv kartografskog prikaza: **PROMETNA, ULIČNA I KOMUNALNA INFRASTRUKTURNA MREŽA
TELEKOMUNIKACIJE**

Broj kartografskog prikaza: 2.B. Mjerilo kartografskog prikaza: 1:2000

Odluka o izradi Urbanističkog plana uređenja (službeno glasilo): "Službeni glasnik Grada Osijeka" broj 7/14 od 9. svibnja 2014. godine
Odluka gradskog vijeća o donošenju Urbanističkog plana uređenja: "Službeni glasnik Grada Osijeka" broj 2/15. od 13. veljače 2015. godine

Javna rasprava (datum objave): 27.12.2014. Javni uvid održan: od 05.01.2015. do 19.01.2015.
Javno izlaganje: 12.01.2015.

Pečat tijela odgovornog za provođenje javne rasprave: **mr.sc. ALEN PRNJAT, dipl.oec.**
(ime, prezime i potpis)

Stručni izrađivač: **JURCON PROJEKT d.o.o.,
Gotalovečka 4a,
10 000 Zagreb**

Pečat pravne osobe/tijela koje je izradilo plan: **JURCON PROJEKT d.o.o.
za projektiranje i graditeljstvo
ZAGREB, Gotalovečka 4/a**
Odgovorna osoba: **ZDRAVKO JURČEC, dipl.ing.grad.**
(ime, prezime i potpis)

Odgovorni voditelj: **BOJAN LINARDIĆ, dipl.ing.arh., ovl.arh.**

Stručni tim u izradi plana:
Bojan Linardić, dipl.ing.arh. Zdravko Jurčec, dipl.ing.grad. Kristina Perkov, mag.ing.arch.
Tito Kosty, dipl.ing.arh. Renata Fakin, ing.grad. Gordan Maček, dipl.ing.prom.
Stobodan Bajagić, dipl.ing.šum. Milan Puhar, dipl.ing.el.
Stručna suradnja: Nevenka Mrčela, dipl. iur.

Pečat predstavničkog tijela: **ANTO ĐAPIĆ, dipl.iur.**
(ime, prezime i potpis)

Istovjetnost ovog prostornog plan sa izvornikom ovjerava: _____
(ime, prezime i potpis)