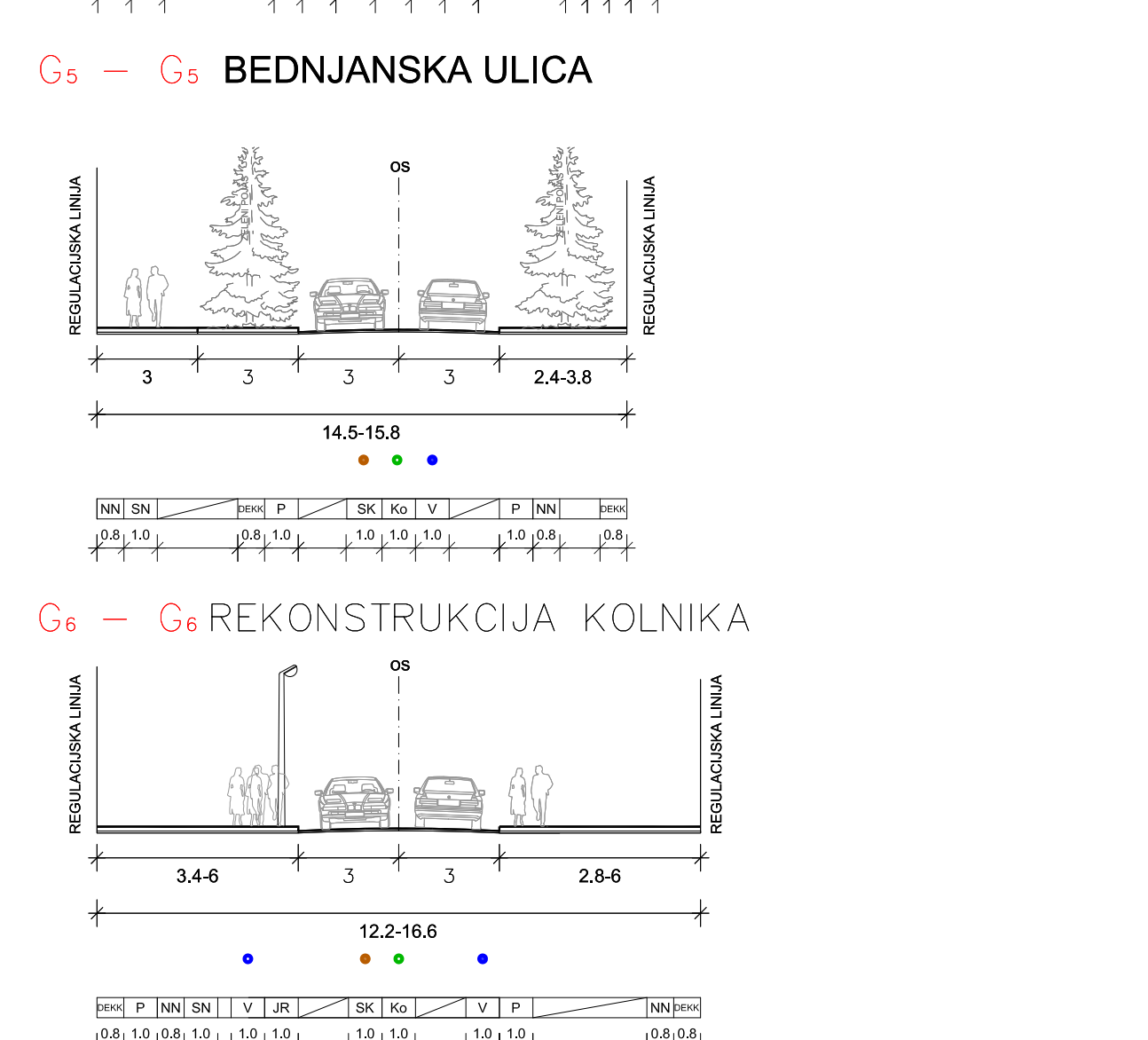
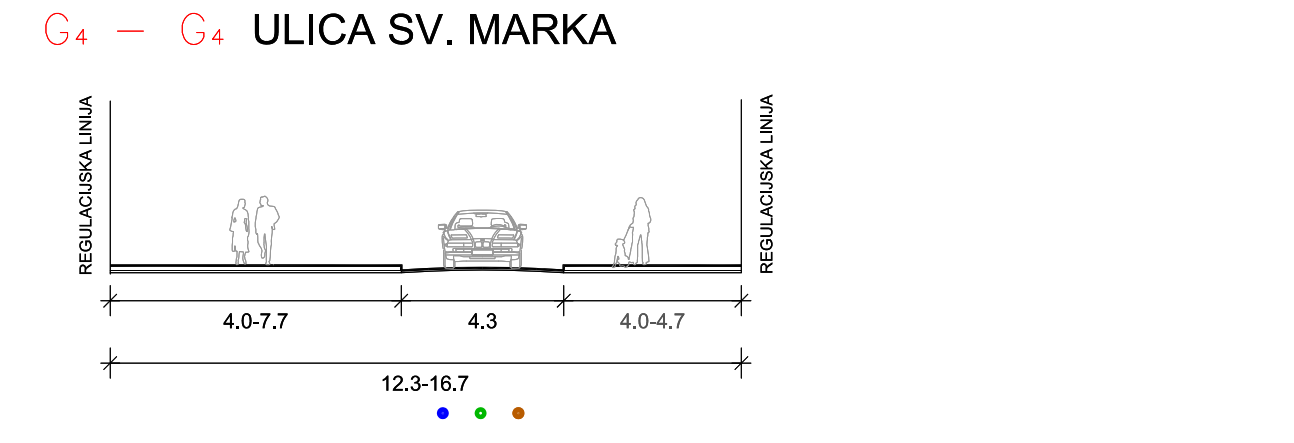
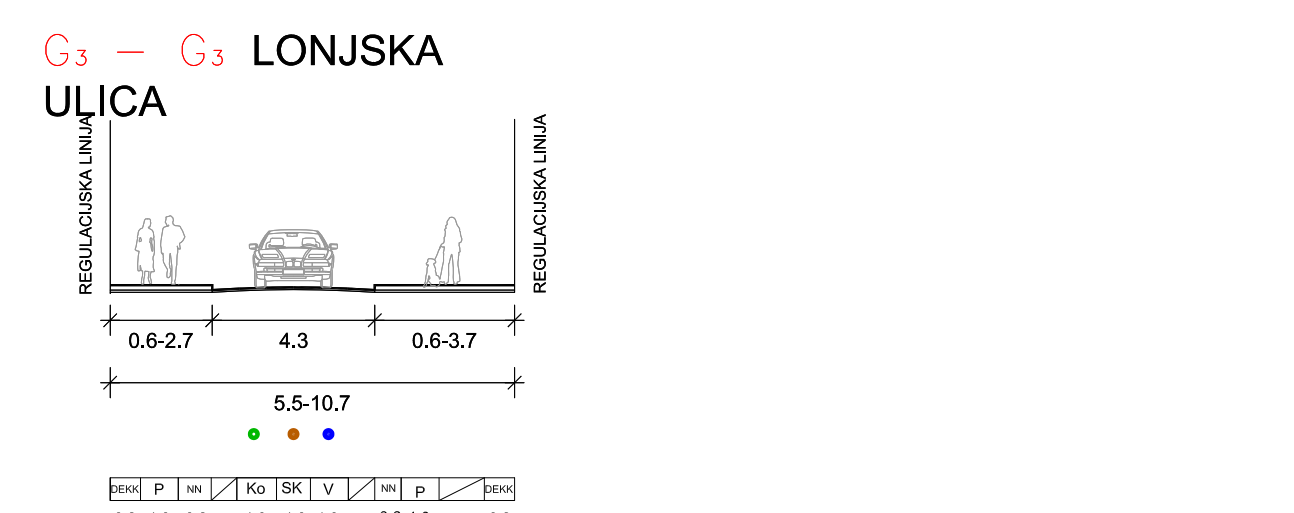
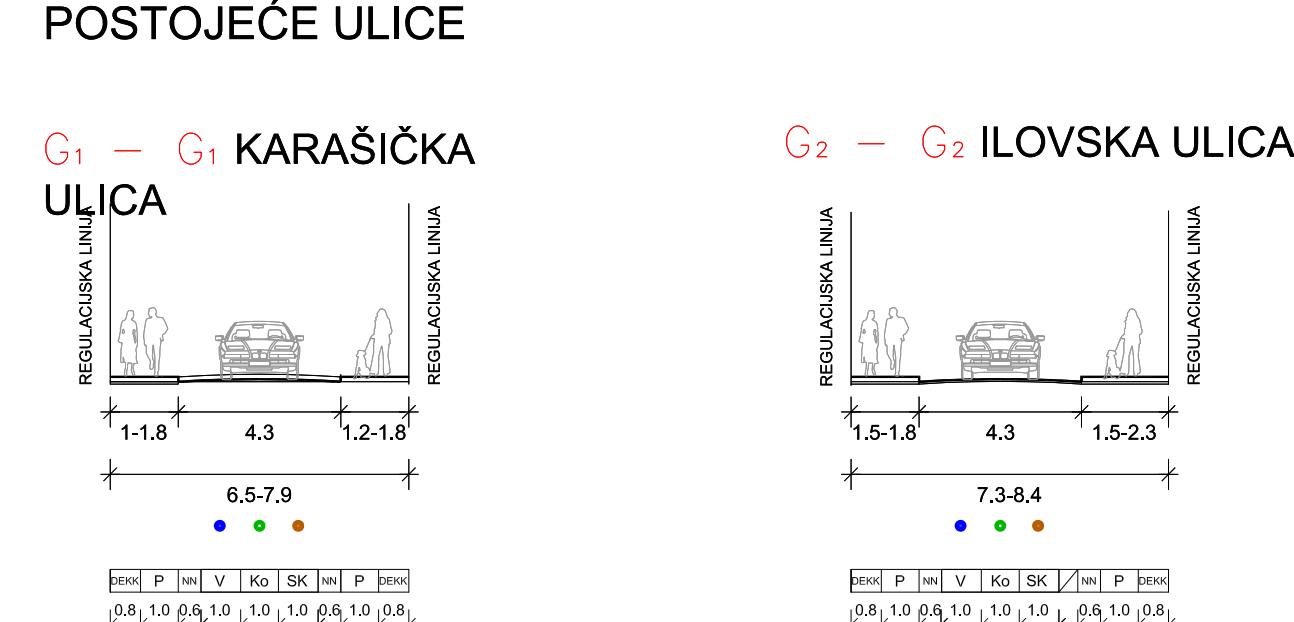
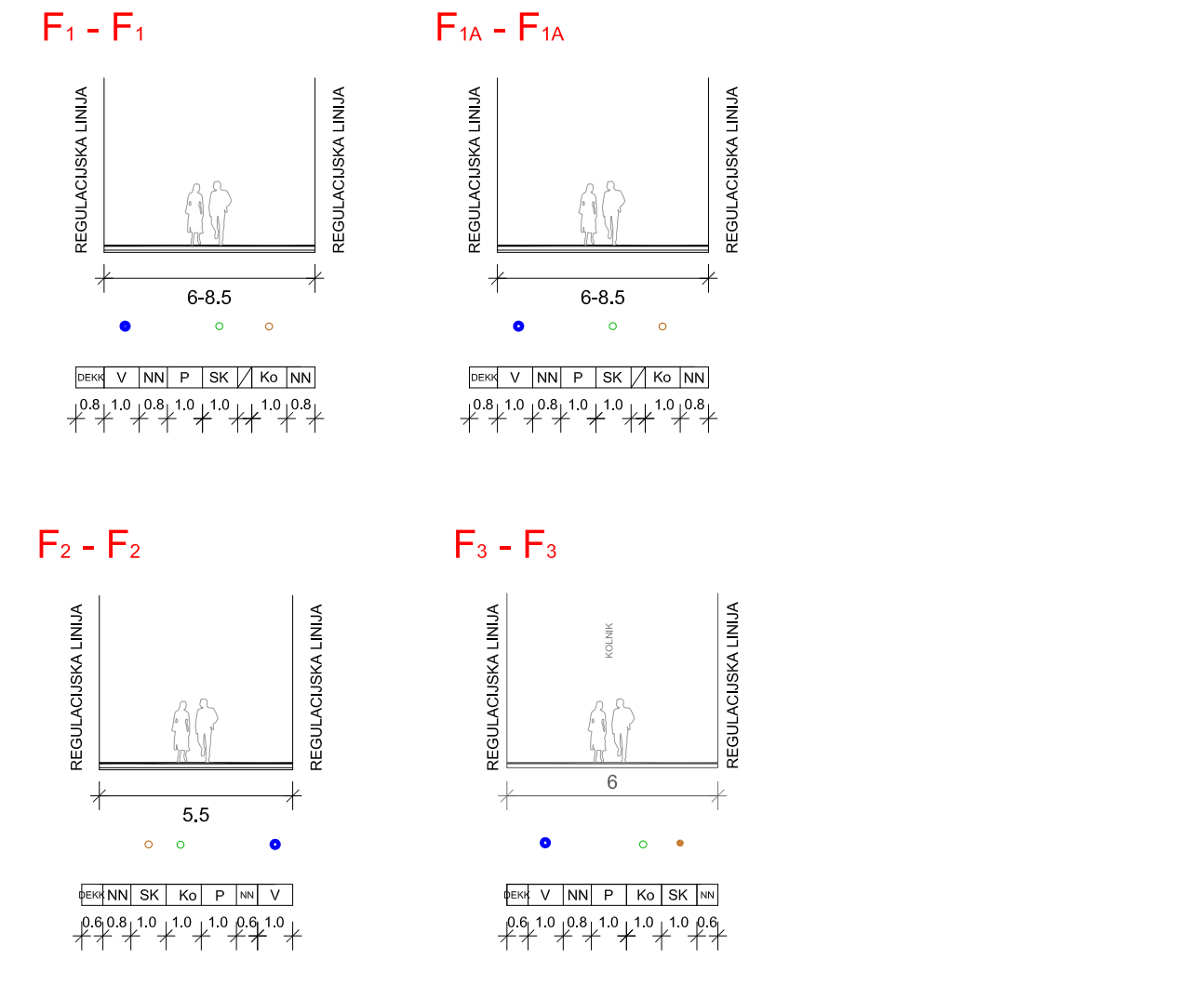
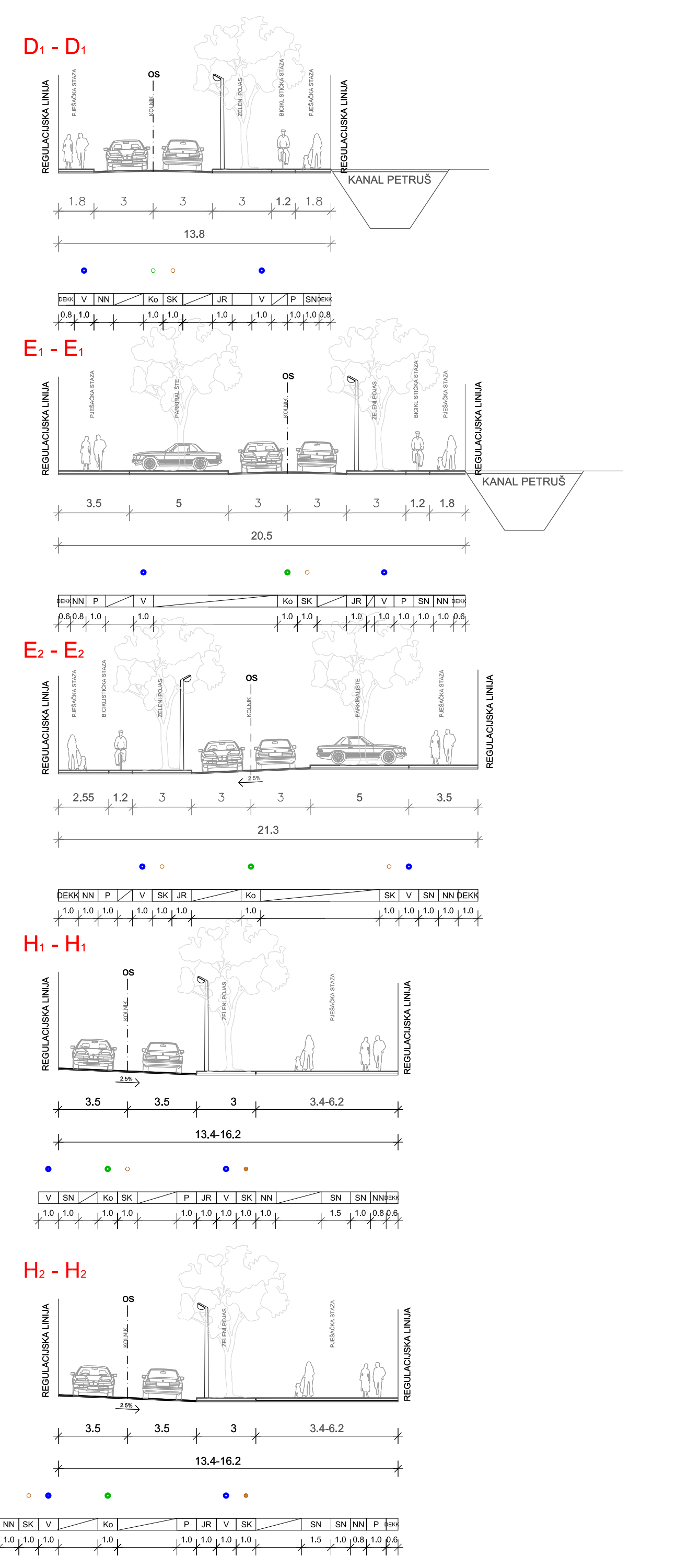
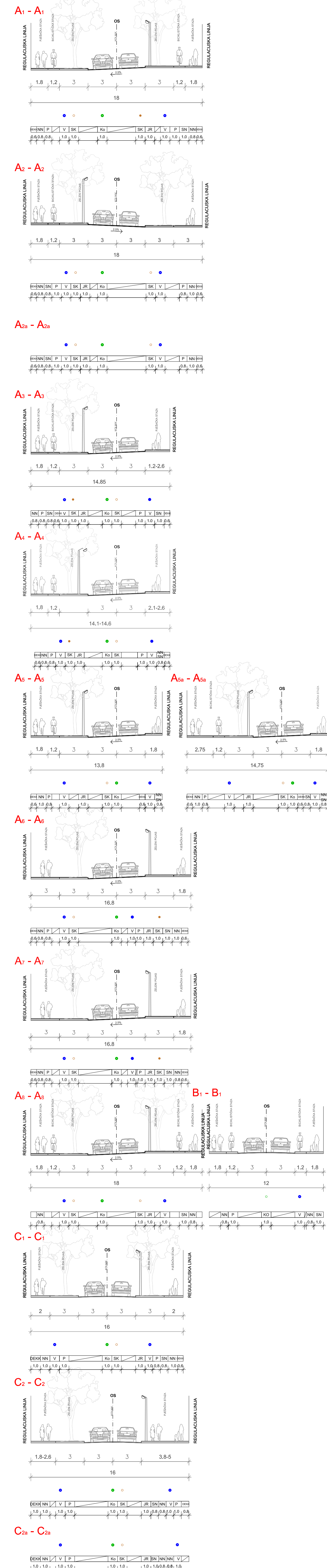


**LEGENDA**  
 DEK - DISTRIBUTIVNA ELEKTRONIČKA KOMUNIKACIJSKA KANALIZACIJA  
 NN - NISKOONAPONSKA ELEKTROMREŽA 0,4 kV  
 SN - SREDNJE NAPONSKA ELEKTROMREŽA 10 (20) kV  
 P - SREDNJETLAČNI PLINOVOD  
 SK - SANITARNA KANALIZACIJA  
 JR - JAVNA RASVJETA  
 OB - OTVORENI KANAL OBORNSKE ODVOĐNJE  
 KO - OBORNSKA KANALIZACIJA  
 KL - LINIJSKA REŠETKA OBORNSKE ODVOĐNJE  
 V - VODOVOD

**KARAKTERISTIČNI PRESJECI PROMETNICA  
 M1 : 200**



**TUMAČ ZNAKOVILJA:**

**GRANICE**  
 ■■■■■ GRANICA OBUHVATA PLANA  
 ■■■■■ NOVA PARCELACIJA  
 ▲ ▲ POPREČNI PRESJEK PROMETNICE  
 ■ PJEŠAČKA POVRŠINA (šetlica)

**VODOOPSKRBA**  
 ■■■■■ postojeće planirano  
 ■■■■■ VODOOPSKRBA  
 ■■■■■ VODOOPSKRBA KOJA SE IZMEŠTA  
 ■■■■■ PROFIL CJEVI  
 ■■■■■ PVC Ø110mm

**ODVOĐNJA**  
 ■■■■■ postojeće planirano  
 ■■■■■ GLAVNI ODVOĐNI KOLEKTOR  
 ■■■■■ OSTALI ODVOĐNI KANAL  
 ■■■■■ PROFIL CJEVI  
 ■■■■■ SMJER ODVOĐNJE  
 ■■■■■ KANAL OBORNSKE ODVOĐNJE - ZACIJEVLJEN  
 ■■■■■ SMJER OBORNSKE ODVOĐNJE  
 ■■■■■ ISPUST OBORNSKE ODVOĐNJE  
 ■■■■■ KANAL PETRUS I ŠKOLSKI PRIT.

**PROJEKT SANITARNO FEKALNE KANALIZACIJSKE MREŽE  
 U PRESTALOM DIJELU JABLANIČKE I U BISTRICKOJ ULICI**  
 LOKALNA DOZVOLA IZDANA 16. siječnja 2007. Ured: 2150-03-13-07-25 BAK-Klasa: UP-350-05/06-01/519

■ ■■■■■ TLAČNI VOD  
 ■ ■■■■■ CRPNA STANICA

**DETALJNI PLAN UREĐENJA  
 NASELJA UZ JABLANIČKU ULICU**

Naručilac prostornog plana: **GRAD OSIJEK OSIJEČKO-BARANJSKA ŽUPANIJA**  
 Nalaz prostornog plana: **DETALJNI PLAN UREĐENJA NASELJA UZ JABLANIČKU ULICU**  
 Nalaz kartografskog prikaza: **Prometna, telekomunikacijska i komunalna infrastruktura mreža 2. C. VODNOGOSPODARSKI SUSTAV**  
 Broj kartografskog prikaza: **2. C.** Mjerilo kartografskog prikaza: **1:1000**

Program mjera za unapređenje stajanja u prostoru Grada Osijeka: 2006.-2010. (Službeni glasnik Grada Osijeka, br. 506.)  
 Odluka predstavničkog tijela o donošenju plana: Službeni glasnik Grada Osijeka, br. 4/14 od 10.03.2014.

Zaključak o odobrenju javne rasprave:  
 (Službeni glasnik Grada Osijeka 11/08.)  
 Prethodno javno izlaganje održano je: 15. 10. 2008.  
 Javni uvid održan: Od 30. 4. 2008. do 5. 5. 2008.  
 (Službeni glasnik Grada Osijeka 11/08.)  
 Javno izlaganje održano je: 15. 10. 2008.  
 Ponovljeno javno izlaganje održano je: 19. 9. 2011.  
 Ponovljeno javno izlaganje održano je: 21. 10. 2011.  
 Javni uvid održan: Od 9. 10. 2008. do 10. 11. 2008.  
 Javni uvid održan: Od 13. 9. 2013. do 27. 9. 2013.  
 Ponovljeni javni uvid održan: Od 14. 10. 2013. do 12. 11. 2013.

Pečat tijela odgovornog za provođenje javne rasprave: **Osijek**  
 Odgovorna osoba za provođenje javne rasprave: **Srećko Kušić, dipl.oec.**

Pravna osoba koja je izradila plan: **INESEK d.o.o., Armičkova 8, Zagreb**  
 T: +385 (0)1 3096109 E: inesek@inesek.hr  
 Pečat pravne osobe koja je izradila plan: **INESEK**  
 Odgovorna osoba: **Jasna Matušić, dipl.oec.**

Odgovorni voditelj: **Jasna Radčić, dipl.ing.arch.**  
 Stručni tim u izradi plana: **Jasna Radčić, dipl.ing.arch.**  
**Boris Križević, dipl.ing.arch.**  
**Tanja Ljubić, mag.ing.prosp.arch.**  
**Vladimir Mochić, dipl.kur.**

Pečat predstavničkog tijela: **Osijek**  
 Predsjednik predstavničkog tijela: **Anto Đapić, dipl.kur.**

Istovjetnost prostornog plana s izvornikom ovjerava: **Pečat nadležnog tijela:**

