









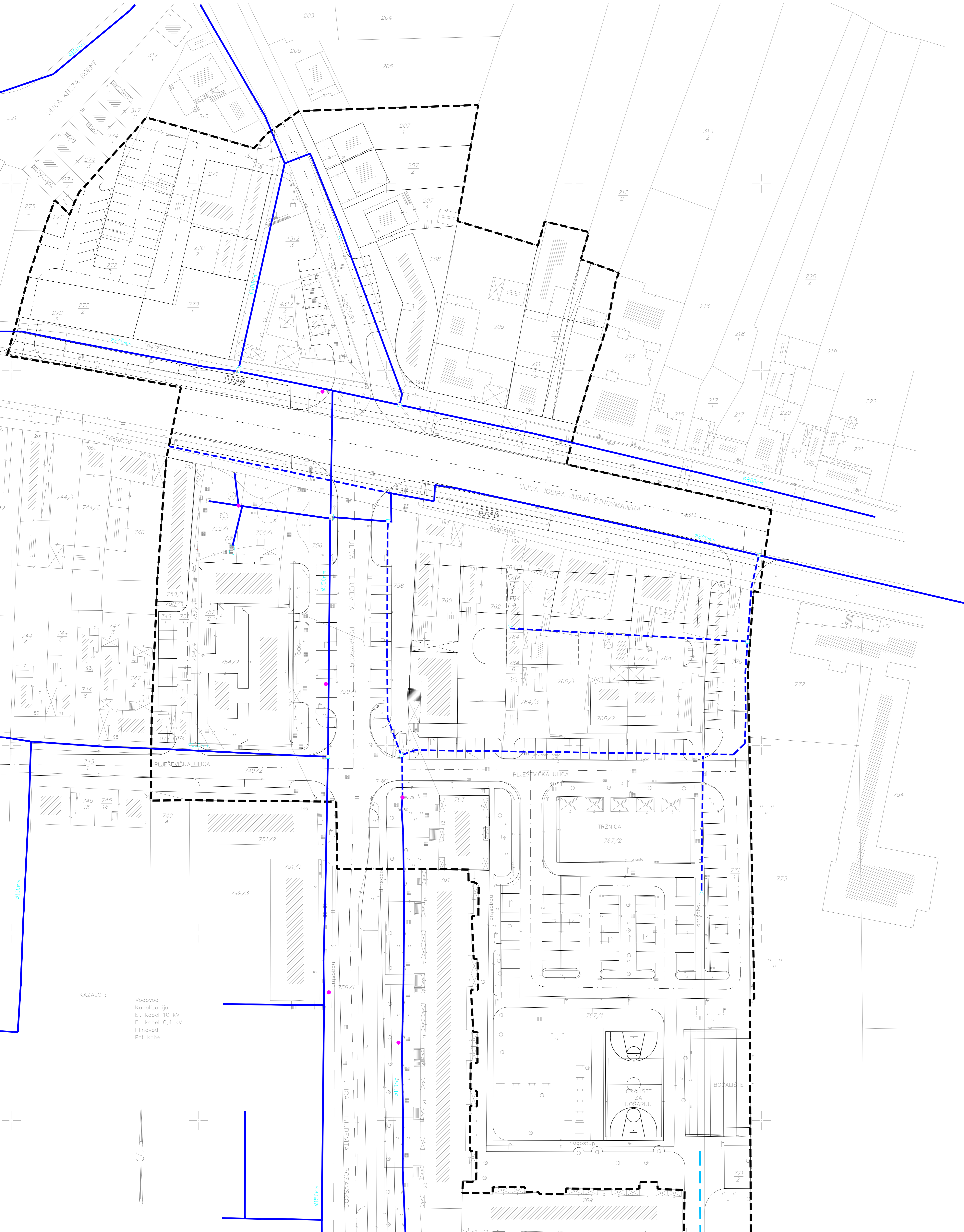


TUMAČ PLANSKOG ZNAKOVLJA

-  GRANICE
-  OBUHVAT PROSTORNOG PLANA
-  VODOOPSKRBA
-  POSTOJEĆI VOD
-  PLANIRANI VOD
-  PLANIRANI SEKUNDARNI VOD
-  ZASUN ILI ZASUNSKA KOMORA
-  POSTOJEĆI HIDRANT
-  PLANIRANI HIDRANT
-  PROMJER CIJEVI




KAZALO :

- Vodovod
- Kanalizacija
- El. kabel 10 kV
- El. kabel 0,4 kV
- Plinovod
- Ptt kabel

Županija:	OSJEČKO - BARANJSKA ŽUPANIJA	
Grad:	OSIJEK	
Naziv prostornog plana:	IZMJENE I DOPUNE DETALJNOG PLANA UREĐENJA "SREDIŠTE RETFALE"	
Naziv kartografskog prikaza:	PROMETNA, TELEKOMUNIKACIJSKA I KOMUNALNA INFRASTRUKTURNA MREŽA -VODOOPSKRBA	
Broj kartografskog prikaza:	2C	Mjerilo kartografskog prikaza: 1: 500

Program mjera za unapređenje stanja u prostoru (službeno glasilo):	Odluka predstavničkog tijela o donošenju plana (službeno glasilo):
*"SLUŽBENI GLASNIK GRADA OSJEKA", 05/06.	*"SLUŽBENI GLASNIK GRADA OSJEKA", 04/07.
Javna rasprava (datum objave): 11. travanj 2007. OBJAVA 11.04.2007. U "GLASU SLAVONIJE"	Javni uvid održan od: 18.04.2007. do: 02.05.2007.
Pečat tijela odgovornog za provođenje javne rasprave:	Odgovorna osoba za provođenje javne rasprave:
	Aleksandra Čulin, dipl.ing.grad.
	(ime, prezime i potpis)
Suglasnost na plan prema članku 24. Zakona o prostornom uređenju ("Narodne novine", br.30/94 i 68/98, 61/00., 32/02. i 100/04) broj suglasnosti Klasa:406-01/07-01/1 ur.br.: 215801-01/01-07-05 Datum: 15.Ipanj 2007.	

Pravna osoba/tijelo koje je izradilo plan:	
URBANISTICA d.o.o. Zagreb, Dordićeva 5	
Pečat pravne osobe/tijela koje je izradilo plan:	Odgovorna osoba:
	Jasminka Pilar-Katavić, dipl.ing.arh (ime, prezime i potpis)
Koordinator plana:	Jasminka Pilar-Katavić, dipl.ing.arh
Stručni tim u izradi plana:	
1. Marta Vatašek, dipl.ing.arh.	
1. Tihomir Videman, dipl.ing.arh.	
Pečat predstavničkog tijela:	Predsjednik predstavničkog tijela:
	Branimir Glavaš, dipl.iur. (ime, prezime i potpis)
Istovjetnost ovog prostornog plana s izvornikom ovjerava:	Pečat nadležnog tijela:
	(ime, prezime i potpis)